

Kurzdokumentation zur Online-Datenbank „Weißstorcherfassung“

Einführung

Die hier vorgestellte Online-Datenbank zur Erfassung von Weißstorch-Brut- und Ringdaten ist gemeinsam mit ehrenamtlichen Weißstorch-Betreuerinnen und -Betreuern aus Niedersachsen, Mecklenburg-Vorpommern und Schleswig-Holstein erstellt worden.

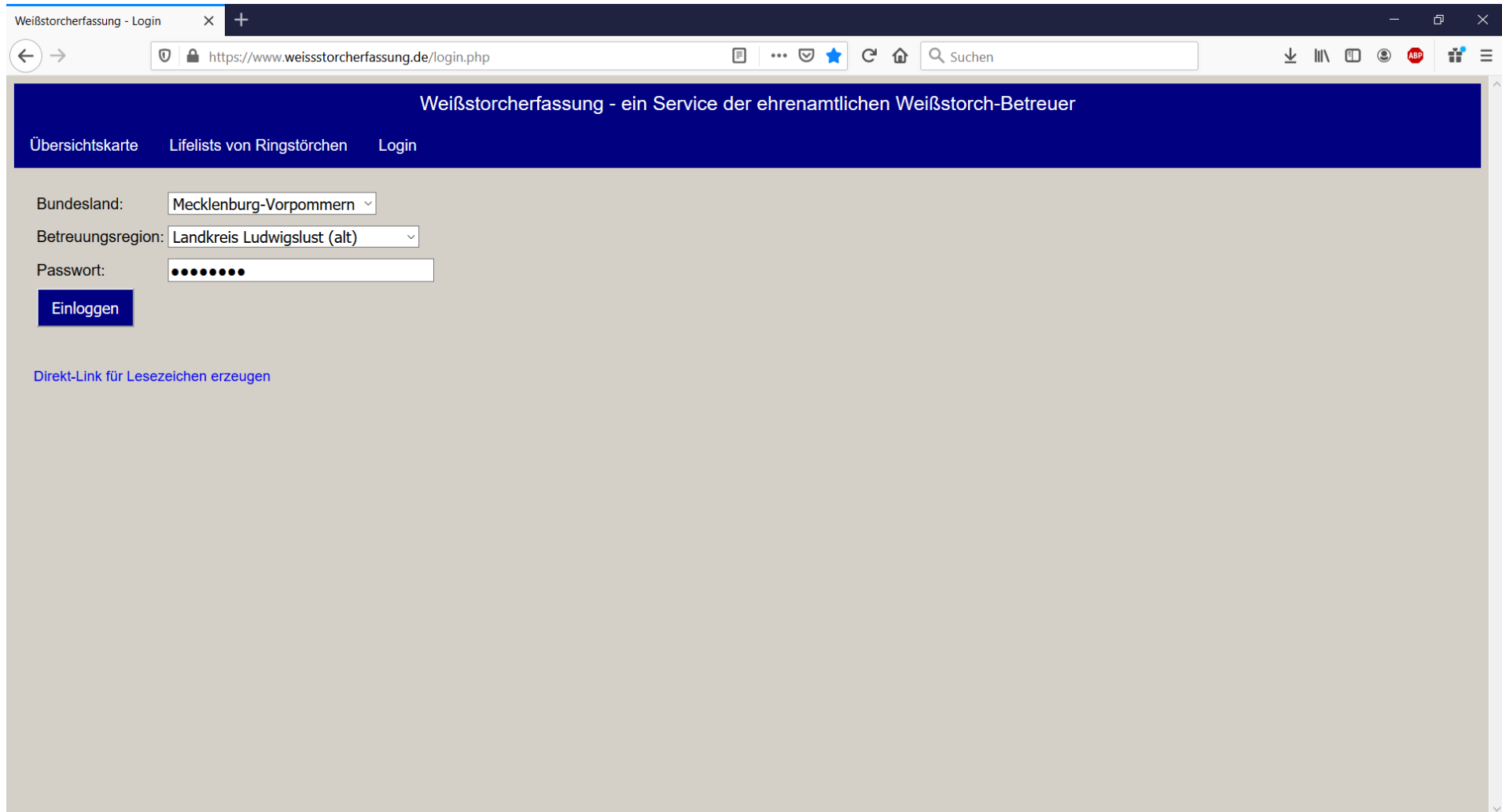
Im Folgenden werden anhand von Screenshots am Beispiel der Betreuungsregion „Landkreis Ludwigslust (alt)“ die wesentlichen Eingabemasken der Datenbank vorgestellt:

1. Login-Seite (vor und nach dem Einloggen)
2. Eingabe der Brutdaten nach Jahr für alle Storchhorste einer Region
3. Eingabe der Brutdaten nach Storchhorst für das aktuelle und die zurückliegenden Jahre
4. Eingabe wichtiger Ereignisse für einen Storchhorst im Jahresverlauf („Horsttagebuch“)
5. Eingabe der Ringdaten von Gaststörchen
6. Eingabe der Ringdaten von Jungstörchen
7. Eingabe sonstiger Beobachtungen von Ringstörchen
8. Eingabe der Stammdaten beringter Störche
9. Eingabe der Stammdaten von Horststandorten
10. Horststandorte aktiv und inaktiv schalten
11. Lifelists von Ringstörchen anzeigen lassen
12. Diagramme zur Entwicklung des Bruterfolgs und der Storch-Ankünfte anzeigen lassen
13. Auswertungsfunktionen (Export und Statistik)

Login-Seite (vor dem Einloggen)

Der Aufruf der Online-Datenbank erfolgt für jeden Storchbetreuer über die Login-Seite. Hier werden das zutreffende Bundesland und die Betreuungsregion aus einer Auswahlliste ausgewählt und dann mit einem für jeden Storchbetreuer individuellen Passwort bestätigt.

Für jedes Betreuungsgebiet kann auch ein Direkt-Link erzeugt werden, der in ein Lesezeichen kopiert werden kann. Hierdurch wird vermieden, dass vor der Passwordeingabe bei jedem Einloggen Bundesland und Betreuungsgebiet von Hand ausgewählt werden müssen.



The screenshot shows a web browser window with the address bar displaying <https://www.weissstorchfassung.de/login.php>. The page title is "Weißstorchfassung - ein Service der ehrenamtlichen Weißstorch-Betreuer". The navigation menu includes "Übersichtskarte", "Lifelists von Ringstörchen", and "Login". The login form contains the following fields:

- Bundesland:
- Betreuungsregion:
- Passwort:

Below the form is a blue "Einloggen" button. At the bottom left, there is a link: [Direkt-Link für Lesezeichen erzeugen](#).

Login-Seite (nach dem Einloggen)

Nach dem Einloggen werden die verfügbaren Eingabemasken und Seiten angezeigt. Diese kann man nun entweder über die obere Navigationsleiste oder die tabellarische Zusammenstellung aufrufen.

Das Login war erfolgreich. Bitte wählen Sie die gewünschte Seite in der oberen Leiste aus.

Es stehen folgende Seiten zur Verfügung (Klick auf die dunkelblauen Felder führt zur jeweiligen Seite):

Brutdaten	Eingabe nach Jahr	Eingabe der aktuellen Brutdaten für das laufende Jahr oder vergangene Jahre für alle Storchhorste	Lifelists	Lifelists	Lebensläufe ausgewählter beringter Störche anzeigen
	Eingabe nach Horst	Eingabe der Brutdaten für einen bestimmten Storchhorst für das aktuelle Jahr oder vergangene Jahre	Übersichtskarte	im selben Fenster öffnen	Übersichtskarte aller öffentlich sichtbaren Storchhorste wird im selben Fenster geöffnet
	Horst-Tagebuch	Eingabe wichtiger Ereignisse an einem Horst mit Datumsangabe (nicht öffentlich sichtbar)		in neuem Fenster öffnen	Übersichtskarte aller öffentlich sichtbaren Storchhorste wird in neuem Tabulator geöffnet
Ringdaten	Gaststörche	Eingabe der Ringnummern von Gaststörchen für das aktuelle Jahr oder vergangene Jahre an den Storchhorsten	Diagramme	Bruterfolg	Diagramme zur Entwicklung des Bruterfolgs in den vergangenen Jahren anzeigen
	Jungstörche	Eingabe der Ringnummern von Jungstörchen für das aktuelle Jahr oder vergangene Jahre an den Storchhorsten		Storchen-Ankünfte	Diagramme zur Entwicklung der Storchen-Ankunftszeiten (Kalenderwochen) in den vergangenen Jahren anzeigen
	Zusätzliche Beobachtungen	Zufallsbeobachtungen beringter Störche abseits der Storchhorste notieren	Export und Statistik	Export und Statistik	Daten in Excel-Tabellen und GIS-Dateien exportieren
	Plausibilitätsprüfung	Prüfen, ob Ringnummern in nicht plausibler Weise vergeben wurden (z.B. doppelter Brutstorch in einem Jahr)	Einstellungen	Nutzer-Einstellungen	Nutzer-Einstellungen verwalten (z.B. Art der Eingabemasken, Passwort-Änderung etc.)
	Stammdaten Ringstörche	Eigenschaften der beringten Störche verwalten (z.B. Geschlecht, Zugverhalten etc.)		Changelog	Hier können Fehler bzw. Ideen und Anregungen zur Storch-Datenbank an den Administrator übermittelt werden
	Ringnummer löschen	Versehentlich angelegte Ringnummern wieder löschen			

Eingabe der Brutdaten nach Storchenhorst für das aktuelle und die zurückliegenden Jahre

Bezüglich der Eingabefelder entspricht diese Eingabemaske weitgehend der vorherigen Eingabemaske. Hier ist es jedoch möglich, für einen bestimmten Horst die Einträge über den gesamten Erfassungszeitraum zu ändern.

Storchenhorste - Brutdaten nach Horst

https://www.weissstorchfassung.de/eingabe_nest.php

Weißstorchfassung - Region: Landkreis Ludwigslust (alt) | Gehe zu: Landkreis Ludwigslust (alt)

Brutdaten ▼ Ringdaten ▼ Horststandorte ▼ Lifelists Übersichtskarte ▼ Diagramme ▼ Export und Statistik Einstellungen ▼ Logout

Brutdaten für einen bestimmten Horststandort bearbeiten

(Eingabemaske: verkürzt | Datumseingabe: Kalender)

Horststandort: Alt Brenz

Eingabehinweise: Doppelklick linke Maustaste auf Datumsfeld löscht den Datumswert. | Rechtsklick auf Ring-Feld fügt Text "unberingt" ein. | Doppelklick linke Maustaste auf Ringnummer zeigt Lifelist.

Brutstatus-Angaben (gemäß BAG Weißstorchschutz): HP: Horstpaar; HE: Horst von Einzelstorch besetzt; HB: Gelegentlicher Horstbesuch (HB1 von 1 Vogel bzw. HB2 von 2 Vögeln); Hu: Horst unbesetzt; Hnk: Horst nicht kontrolliert; HPx: Horstpaar zur Brutzeit am Nest anwesend, doch Brutergebnis unbekannt; NV: Horst noch nicht oder nicht mehr vorhanden

Änderungen speichern

Brutbeobachtungen am Horststandort **Alt Brenz** für die letzten 5 Jahre alle Jahre

Jahr	Brut-status	Ankunft 1. Storch	Ankunft 2. Storch	Ring Brut-storch A	♂/♀ A	Ablese-datum A	Ring Brut-storch B	♂/♀ B	Ablese-datum B	Taube Eier im Horst	Abwurf Eier	Abwurf Junge	Flüge Junge	Zufütterung	Sonstige Bemerkungen
2020		09.03.2020	23.03.2020	H8761	m	26.03.2020	unberingt	-	26.03.2020						
2019	HP	29.03.2019	31.03.2019	H8631	w	20.05.2019	H8761	m	21.06.2019				4		
2018	HP	06.04.2018	06.04.2018	H8761	m	25.04.2018	H8631	w	17.07.2018				2		Hubbühne Wemag zu kurz
2017	HP	31.03.2017	03.04.2017	H8761	m			-					3		Ringablesung H 8761SL 101,7/105,1/82,1
2016	HP	31.03.2016	17.04.2016	H8761	m	18.04.2016	H8631	w	18.04.2016				1		Ringablesung: 1. H8761 (R), 18.4.16, W2. H8631 (R), 18.4.16, I

Änderungen speichern

Eingabe wichtiger Ereignisse für einen Storchenhorst im Jahresverlauf („Horst-Tagebuch“)

Für den Storchenbetreuer wichtige Ereignisse an einem Storchenhorst können hier festgehalten werden. Hierzu kann ein Freitext für ein bestimmtes Datum eingegeben und gespeichert werden. Diese Einträge werden nicht öffentlich angezeigt und auch nicht ausgewertet.

The screenshot shows a web browser window with the URL https://www.weissstorcherfassung.de/eingabe_tagebuch.php. The page title is 'Weißstorcherfassung - Region: Landkreis Ludwigslust (alt)'. The navigation menu includes: Brutdaten, Ringdaten, Horststandorte, Lifelists, Übersichtskarte, Diagramme, Export und Statistik, Einstellungen, and Logout. The main content area is titled 'Horsttagebuch bearbeiten' and shows the 'Horststandort' set to 'Alt Brenz'. Below this is a section 'Neuen Eintrag hinzufügen' with a date field containing '11.04.2020' and a large text input field. A blue button labeled 'Neuen Eintrag speichern' is positioned below the input fields. At the bottom, a table titled 'Tagebuch für den Horststandort Alt Brenz' displays a list of entries with columns for 'Datum' and 'Eintrag', and a red 'X' icon in the right margin of each row.

Datum	Eintrag	
09.04.2020	Turmfalke als Untermieter; 2019 auch schon mit 3 juv.	X
09.04.2020	keine Störche anwesend	X
09.04.2020	noch keine Störche, nur kurzz. HB	X
23.03.2020	Ankunft beringtes Weibchen	X
29.06.2019	zur Beringung nicht erreichbar	X

Eingabe der Ringdaten von Gaststörchen

In dieser Eingabemaske besteht die Möglichkeit, die Ringdaten von bis zu drei Störchen festzuhalten, die sich in einer Brutsaison zwischenzeitlich am Horst aufgehalten haben. Neben der Ringnummer kann das Ableседatum des Rings erfasst werden.

The screenshot shows a web browser window with the URL https://www.weissstorcherfassung.de/eingabe_ringe_gaeste.php. The page title is 'Weißstörcherfassung - Region: Landkreis Ludwigslust (alt)'. The navigation menu includes: Brutdaten, Ringdaten, Horststandorte, Lifests, Übersichtskarte, Diagramme, Export und Statistik, Einstellungen, and Logout. The main heading is 'Ringdaten der Gaststörche am Horststandort bearbeiten'. Below this, there is a date input field set to 'Kalender' and a year dropdown set to '2020'. A sub-heading reads 'Ringdaten der Gaststörche für das Jahr 2020 bearbeiten'. A note states: 'Eingabehinweise: Doppelklick linke Maustaste auf Datumfeld löscht den Datumswert. | Doppelklick linke Maustaste auf Ringnummer zeigt Lifest.' A button 'Änderungen speichern' is visible. The main data table has the following structure:

Horst	Ring Brutstorch A	Ring Brutstorch B	Ring Gaststorch 1	1	Ablese-datum 1	Ring Gaststorch 2	2	Ablese-datum 2	Ring Gaststorch 3	3	Ablese-datum 3	Bemerkungen
Alt Brenz	H8761	unberingt		-			-			-		
Bahlen	HH263			-			-			-		
Balow				-			-			-		
Bandekow	HK592	unberingt	3X776	w	25.03.2020		-			-		Ring stark verschmutzt
Bantin	unberingt	unberingt		-			-			-		
Benz				-			-			-		
Besitz 2				-			-			-		
Blievenstorf				-			-			-		
Blücher				-			-			-		
Boddin				-			-			-		
Boizenburg Altendorf	HH724			-			-			-		

Eingabe sonstiger Beobachtungen von Ringstörchen

Für Ringstörche, die abseits des Horstes abgelesen werden, kann hier die Ablesung dokumentiert werden. Neben der Art des Fundes (Nahrungssuchender Storch, verletzter oder toter Storch etc.) können die Koordinaten des Fundorts und der jeweilige Name des Beobachters festgehalten werden. Die Eingabe der Koordinaten erfolgt anhand einer geografischen Karte. Die hier eingetragenen Ereignisse werden in der Lifelist des Ringstorchs berücksichtigt.

Storchennester - Zusätzliche Beobachtung

https://www.weissstorchfassung.de/eingabe_zusatzfunde.php

Weißstorchfassung - Region: Landkreis Ludwigslust (alt) | Gehe zu: Landkreis Ludwigslust (alt)

Brutdaten ▼ Ringdaten ▼ Horststandorte ▼ Lifelists Übersichtskarte ▼ Diagramme ▼ Export und Statistik Einstellungen ▼ Logout

Zusätzliche Beobachtungsdaten für einen Ringstorch eingeben

Ringnummer: 2472 ▼

Sonstige Beobachtungen für den Ringstorch 2472

Änderungen speichern

Datum	Beobachtung	X-Koordinate	Y-Koordinate	Adressangabe	Beobachter	Eingabe durch
15.07.2019	Nahrungssuche ▼	10.941696	53.310698	19273 Amt Neuhaus	Steffen Hollerbach	Eggers, Helmut ✖
05.07.2019	Nahrungssuche ▼	10.884318	53.328399	K55, 19273 Amt Neuhaus	Steffen Hollerbach	Eggers, Helmut ✖
Neuer Eintrag:						
	Nahrungssuche ▼	0	0			Eggers, Helmut

Achtung! Die Adressangabe wird aus den Koordinaten automatisch ermittelt. Bitte korrigieren Sie die Angabe ggfs. von Hand, falls die Adresse Ihrer Kenntnis nach nicht stimmt!

Änderungen speichern

Hinzufügen einer neuen Ringnummer

Neue Ringnummer: Beobachtungsdatum: Art der Beobachtung: Nahrungssuche ▼ **Ringnummer hinzufügen**

Eingabe der Stammdaten beringter Störche

In dieser Eingabemaske können die „Stammdaten“ eines Ringstorches erfasst werden (Ring-Bein, Ort der Beringung, Geschlecht, Zugverhalten etc.). Diese werden in der Lifelist des Storches mit angezeigt.

The screenshot shows a web browser window with the URL https://www.weissstorchfassung.de/eingabe_ringstoerche.php. The page title is 'Weißstorchfassung - Region: Landkreis Ludwigslust (alt)'. The navigation menu includes: Brutdaten, Ringdaten, Horststandorte, Lifelists, Übersichtskarte, Diagramme, Export und Statistik, Einstellungen, and Logout.

The main heading is 'Individuelle Daten der Ringstörche bearbeiten'. Below it, there is a dropdown for 'Ringstorch:' with the value '3X769' and a text input for 'Eingabe der Ringnummer von Hand:'.

The section 'Individuelle Daten für den Ringstorch 3X769' contains a note: 'Eingabehinweise: Nach der Definition des Geschlechts bzw. des Zugverhaltens werden die entsprechenden Eingabefelder gesperrt.' Below this is a form with the following fields:

Ringnummer	3X769
Ring-Bein	rechts
Jahr der Beringung	2006
Ort der Beringung	Dellien NI
Zweitring/Farbring	
Farbe Zweitring	
Geschlecht	w
Methodik der Geschlechtsbestimmung	
Verantwortliche(r) für die Geschlechtsbestimmung	Eggers, Helmut
Zugverhalten	
Verantwortliche(r) für das Zugverhalten	Eggers, Helmut
Todesdatum	
Todesursache	
Sonstige Bemerkungen	

Eingabe der Stammdaten von Horststandorten

Für jeden Horststandort können in dieser Eingabemaske die „Stammdaten“ erfasst werden. Hierzu gehören unter anderem die Bezeichnung, Adressangaben, Koordinaten, auch eine Nestcharakteristik (Art der Unterlage, Höhe). Die Festlegung des Standorts erfolgt anhand einer geografischen Karte. Für jeden Horst kann individuell eingestellt werden, ob er in öffentlich sichtbaren Kartendarstellungen abgebildet sein soll.

The screenshot shows a web browser window with the URL https://www.weissstorchfassung.de/eingabe_stamm.php. The page title is 'Storchenhorste - Stammdaten'. The main navigation bar is dark blue with the following items: Brutdaten, Ringdaten, Horststandorte, Lifelists, Übersichtskarte, Diagramme, Export und Statistik, Einstellungen, and Logout. The current page is 'Stammdaten für einen bestimmten Horststandort bearbeiten'. The 'Horststandort' dropdown is set to 'Alt Brenz'. Below this, there is a section for 'Stammdaten für den Horststandort Alt Brenz' with a 'Änderungen speichern' button. The form fields are as follows:

Angaben zum Horststandort	
Bezeichnung (intern)	Alt Brenz
Bezeichnung (öffentlich)	Alt Brenz
X-Koordinate	11.66544
Y-Koordinate	53.38443
TK25-Nr.	2635
TK25-Name	Neustadt-Glewe
Straße	
PLZ	19306
Ort/Ortsteil	Alt Brenz
Gemeinde	Brenz
Teilregion	Ludwigslust alt
In Karte sichtbar	ja
Horstcharakteristik	Schornstein
Horsthöhe (in m)	15
Station	-

Horststandorte aktiv und inaktiv schalten

Für alle Horststandorte kann individuell eingestellt werden, ob sie in den Auswahllisten der Eingabemasken angezeigt werden oder nicht. So können z.B. alte Standorte, die inzwischen nicht mehr existieren oder seit vielen Jahren keine Besiedlung mehr aufweisen, auf „inaktiv“ gestellt werden. Dies hilft dabei, die Auswahllisten übersichtlich zu halten. Zugleich werden diese Standorte nicht mehr in den öffentlich verfügbaren Kartendarstellungen angezeigt bzw. in den Export- und Statistikfunktionen nicht mehr berücksichtigt.

Storchenhorste - Horste deaktiviere x +

https://www.weissstorchfassung.de/eingabe_aktiv.php

Weißstorchfassung - Region: Landkreis Ludwigslust (alt) | Gehe zu: Landkreis Ludwigslust (alt)

Brutdaten ▼ Ringdaten ▼ Horststandorte ▼ Lifests Übersichtskarte ▼ Diagramme ▼ Export und Statistik Einstellungen ▼ Logout

Horststandorte aktiv und inaktiv schalten

Aktivierung/Deaktivierung von Horststandorten

Bitte aktivieren oder deaktivieren Sie die gewünschten Horststandorte und speichern die Änderungen.
Inaktive Horste sind in der Datenbank zwar noch enthalten, werden aber bei der Bearbeitung der Brutdaten nicht mehr angezeigt.
Außerdem werden inaktive Horststandorte auch bei einigen Auswertungs- und Exportfunktionen nicht mehr berücksichtigt.

Änderungen speichern

Horststandort	AKTIV	INAKTIV	Horststandort	AKTIV	INAKTIV	Horststandort	AKTIV	INAKTIV	Horststandort	AKTIV	INAKTIV
Albertinenhof (1 E.; 2002-2002)	<input type="radio"/>	<input checked="" type="radio"/>	Gammelín (37 E.; 1972-2010)	<input type="radio"/>	<input checked="" type="radio"/>	Lübtheen 2 (4 E.; 2000-2019)	<input checked="" type="radio"/>	<input type="radio"/>	Soltow 2 (22 E.; 1978-2019)	<input checked="" type="radio"/>	<input type="radio"/>
Alt Brenz (50 E.; 1970-2019)	<input checked="" type="radio"/>	<input type="radio"/>	Garlitz (41 E.; 1973-2019)	<input checked="" type="radio"/>	<input type="radio"/>	Luckwitz (48 E.; 1972-2019)	<input checked="" type="radio"/>	<input type="radio"/>	Soltow/ Friedrichsmühlen (21 E.; 1994-2016)	<input type="radio"/>	<input checked="" type="radio"/>
Alt Kaliß (49 E.; 1970-2018)	<input type="radio"/>	<input checked="" type="radio"/>	Garlitz 2 (11 E.; 1983-1993)	<input type="radio"/>	<input checked="" type="radio"/>	Luckwitz 2 (4 E.; 1979-1983)	<input type="radio"/>	<input checked="" type="radio"/>	Sonnenberg (7 E.; 1997-2004)	<input type="radio"/>	<input checked="" type="radio"/>
Alt Zachun (22 E.; 1989-2010)	<input type="radio"/>	<input checked="" type="radio"/>	Gehrum (3 E.; 1981-1984)	<input type="radio"/>	<input checked="" type="radio"/>	Ludwigslust (32 E.; 1987-2018)	<input type="radio"/>	<input checked="" type="radio"/>	Sprengelshof (3 E.; 2014-2018)	<input type="radio"/>	<input checked="" type="radio"/>
Alt-Karstädt (5 E.; 2014-2018)	<input type="radio"/>	<input checked="" type="radio"/>	Glaisin (50 E.; 1970-2019)	<input checked="" type="radio"/>	<input type="radio"/>	Lüttenmark (2 E.; 2000-2001)	<input type="radio"/>	<input checked="" type="radio"/>	Steegen (30 E.; 1972-2003)	<input type="radio"/>	<input checked="" type="radio"/>
Badekow (36 E.; 1976-2015)	<input type="radio"/>	<input checked="" type="radio"/>	Goldenbow (45 E.; 1972-2018)	<input type="radio"/>	<input checked="" type="radio"/>	Lüttow (36 E.; 1978-2019)	<input checked="" type="radio"/>	<input type="radio"/>	Sternruh (6 E.; 2004-2010)	<input type="radio"/>	<input checked="" type="radio"/>
Bahlen (50 E.; 1970-2019)	<input checked="" type="radio"/>	<input type="radio"/>	Goldenitz (39 E.; 1971-2009)	<input type="radio"/>	<input checked="" type="radio"/>	Malk Göhren (5 E.; 1994-2014)	<input type="radio"/>	<input checked="" type="radio"/>	Stintenburg Hütte (22 E.; 1977-2010)	<input type="radio"/>	<input checked="" type="radio"/>
Bahlendorf (2 E.; 2007-2008)	<input type="radio"/>	<input checked="" type="radio"/>	Goßlow (34 E.; 1972-2013)	<input type="radio"/>	<input checked="" type="radio"/>	Marsow (5 E.; 1990-2003)	<input type="radio"/>	<input checked="" type="radio"/>	Stintenburg Insel (1 E.; 1977-1977)	<input type="radio"/>	<input checked="" type="radio"/>
Bakendorf (8 E.; 1988-2001)	<input type="radio"/>	<input checked="" type="radio"/>	Gothmann (50 E.; 1970-2019)	<input checked="" type="radio"/>	<input type="radio"/>	Melkof (45 E.; 1972-2019)	<input checked="" type="radio"/>	<input type="radio"/>	Stralendorf (25 E.; 1995-2019)	<input checked="" type="radio"/>	<input type="radio"/>
Balow (50 E.; 1970-2019)	<input checked="" type="radio"/>	<input type="radio"/>	Gothmann 2 (26 E.; 1991-2019)	<input checked="" type="radio"/>	<input type="radio"/>	Milow (50 E.; 1970-2019)	<input checked="" type="radio"/>	<input type="radio"/>	Sudenhof (23 E.; 1972-2019)	<input checked="" type="radio"/>	<input type="radio"/>
Bandekow (50 E.; 1970-2019)	<input checked="" type="radio"/>	<input type="radio"/>	Grabenu-Vorderhagen (50 E.; 1970-2019)	<input checked="" type="radio"/>	<input type="radio"/>	Möllenbeck (26 E.; 1992-2019)	<input checked="" type="radio"/>	<input type="radio"/>	Techentin (1 E.; 2015-2015)	<input type="radio"/>	<input checked="" type="radio"/>
Bandenitz (7 E.; 1996-2004)	<input type="radio"/>	<input checked="" type="radio"/>	Grabow (50 E.; 1970-2019)	<input checked="" type="radio"/>	<input type="radio"/>	Möllenbeck 2 (2 E.; 1998-2000)	<input type="radio"/>	<input checked="" type="radio"/>	Techin (19 E.; 1972-2018)	<input type="radio"/>	<input checked="" type="radio"/>
Bantin (50 E.; 1970-2019)	<input checked="" type="radio"/>	<input type="radio"/>	Gramnitz (6 E.; 1999-2004)	<input type="radio"/>	<input checked="" type="radio"/>	Moraas (50 E.; 1970-2019)	<input checked="" type="radio"/>	<input type="radio"/>	Tessin (32 E.; 1979-2019)	<input checked="" type="radio"/>	<input type="radio"/>
Bantin 2 (1 E.; 1981-1981)	<input type="radio"/>	<input checked="" type="radio"/>	Granzin (15 E.; 1972-2003)	<input type="radio"/>	<input checked="" type="radio"/>	Muchow (50 E.; 1970-2019)	<input checked="" type="radio"/>	<input type="radio"/>	Tessin 2 (13 E.; 1981-1993)	<input type="radio"/>	<input checked="" type="radio"/>

Lifelists von Ringstörchen anzeigen lassen

Im passwortgeschützten Bereich der Datenbank können für hier erfasste Ringstörche die „Lebensläufe“ angezeigt werden. Über die Betreuungsregionen hinweg werden alle Daten ausgewertet, die in der Datenbank erfasst sind. Im öffentlichen Bereich werden die Zeiträume der Lebensläufe dagegen auf die letzten drei Jahre beschränkt.

The screenshot shows a web browser window with the URL <https://www.weisstorcherfassung.de/lifelists.php>. The page title is 'Weißstörcherfassung - Lifelists'. The main navigation bar includes 'Brutdaten', 'Ringdaten', 'Horststandorte', 'Lifelists', 'Übersichtskarte', 'Diagramme', 'Export und Statistik', 'Einstellungen', and 'Logout'. The current region is set to 'Landkreis Ludwigslust (alt)'. The search filters are: Ringnummer '1x122', 'Suche starten', 'Alle Ringe anzeigen, die innerhalb des aktuellen Jahres (2020) in Schleswig-Holstein zuletzt beobachtet wurden: Ringe anzeigen'. A note below the filters explains the search criteria. The main content area displays the following information: Ringnummer: 1X122 | Jahr der Beringung: 2003 | Ort der Beringung: Donop, Kreis Lippe, NRW | Geschlecht: männlich | Ring-Bein: links | Zugverhalten: Westzieher. Below this is a table with 13 columns: Jahr, Nest, Typ, Status, Ankunft 1. Storch, Ankunft 2. Storch, Storch A Ring, Storch B Ring, Anzahl Eier, Abwurf Eier, Abwurf Junge, Flüge Junge, and Region. The table contains 16 rows of data from 2005 to 2020.

Jahr	Nest	Typ	Status	Ankunft 1. Storch	Ankunft 2. Storch	Storch A Ring	Storch B Ring	Anzahl Eier	Abwurf Eier	Abwurf Junge	Flüge Junge	Region
2020	Erbstorf	Brutstorch	HP	23.02.2020	29.02.2020	1X122	unberingt					Landkreis Lüneburg, links der Elbe
2019	Erbstorf	Brutstorch	HP	04.03.2019	14.03.2019	1X122 (Ablesung: 05.03.)	unberingt				2	Landkreis Lüneburg, links der Elbe
2018	Erbstorf	Brutstorch	HP	08.03.2018	20.03.2018	1X122 (Ablesung: 08.03.)	3T659 (Ablesung: 20.03.)				1	Landkreis Lüneburg, links der Elbe
2017	Erbstorf	Brutstorch	HP	13.03.2017	03.04.2017	1X122 (Ablesung: 13.03.)	unberingt	3			3	Landkreis Lüneburg, links der Elbe
2016	Erbstorf	Brutstorch	HP	04.03.2016	30.04.2016	1X122 (Ablesung: 04.03.)	unberingt	2			0	Landkreis Lüneburg, links der Elbe
2015	Erbstorf	Brutstorch	HP	11.03.2015	15.03.2015	1X706 (Ablesung: 11.03.)	1X122 (Ablesung: 15.03.)	3			3	Landkreis Lüneburg, links der Elbe
2014	Erbstorf	Brutstorch	HP	06.03.2014	09.03.2014	1X706 (Ablesung: 09.03.)	1X122 (Ablesung: 09.03.)				3	Landkreis Lüneburg, links der Elbe
2013	Erbstorf	Brutstorch	HP	12.03.2013	14.03.2013	1X122 (Ablesung: 13.03.)	1X706 (Ablesung: 14.03.)				2	Landkreis Lüneburg, links der Elbe
2012	Erbstorf	Brutstorch	HP			1X122					3	Landkreis Lüneburg, links der Elbe
2011	Erbstorf	Brutstorch	HP			1X122					0	Landkreis Lüneburg, links der Elbe
2010	Erbstorf	Brutstorch	HP			1X122					2	Landkreis Lüneburg, links der Elbe
2009	Erbstorf	Brutstorch	HP			1X122					3	Landkreis Lüneburg, links der Elbe
2008	Erbstorf	Brutstorch	HP			1X122					2	Landkreis Lüneburg, links der Elbe
2007	Erbstorf	Brutstorch	HP			1X122					3	Landkreis Lüneburg, links der Elbe
2006	Erbstorf	Brutstorch	HP			1X122					1	Landkreis Lüneburg, links der Elbe
2005	Erbstorf	Brutstorch	HP			1X122					0	Landkreis Lüneburg, links der Elbe

Diagramme zur Entwicklung des Bruterfolgs anzeigen lassen

Für unterschiedliche Parameter des Bruterfolgs (z.B. Anzahl der Horstpaare, Anzahl der flüggen Jungvögel, Storchen-Dichte etc.) können hier Diagramme über einen zuvor definierten Zeitraum erstellt und als Grafikdatei exportiert werden. Es werden jeweils die Ebene des Betreuungsgebiet, der zugehörigen Bundeslandes (soweit die entsprechenden Betreuungsgebiet erfasst sind) sowie die Ebene der gesamten Datenbank ausgewertet.

Weitere Diagramm-Auswertungen sind geplant.

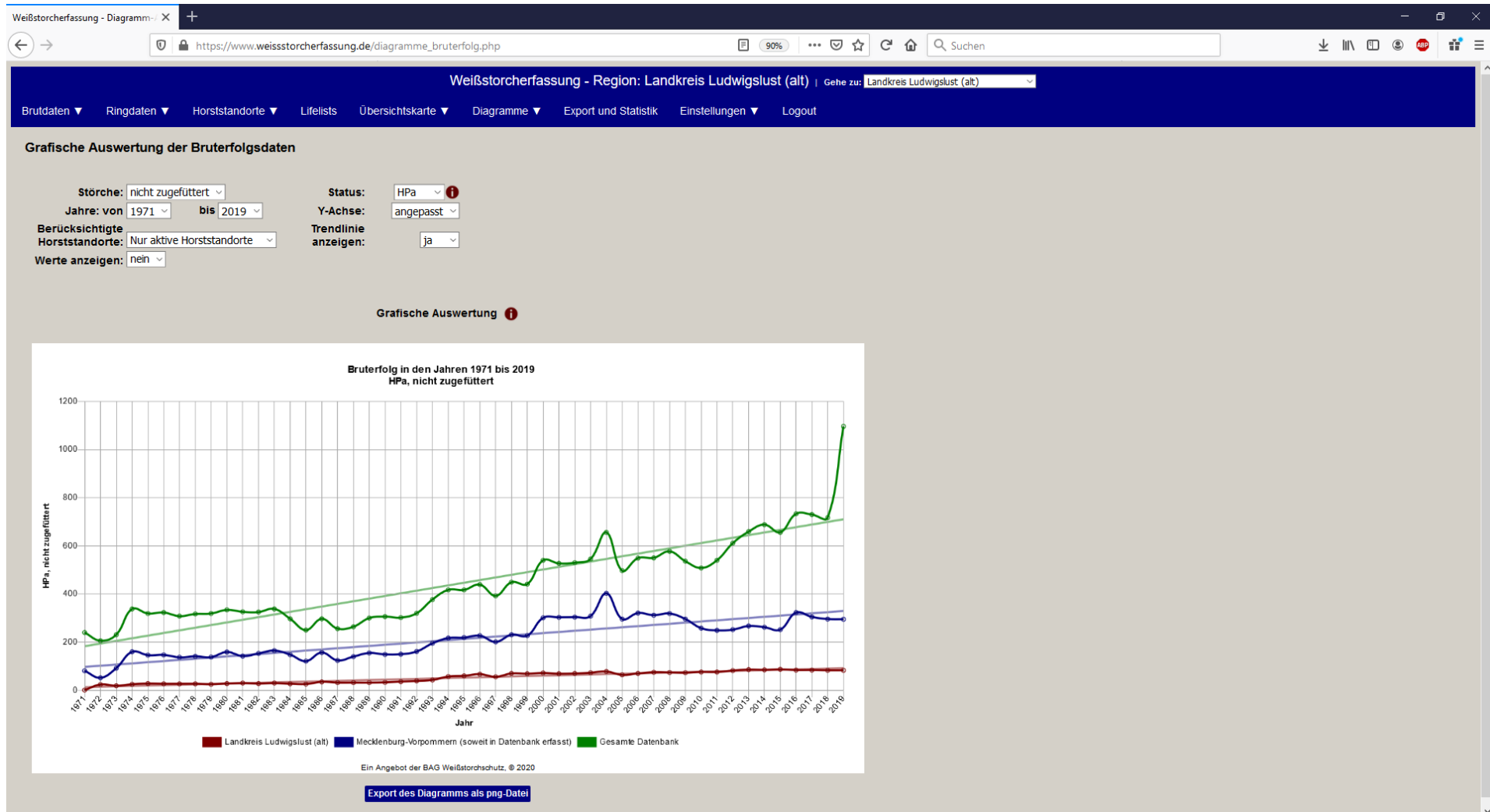
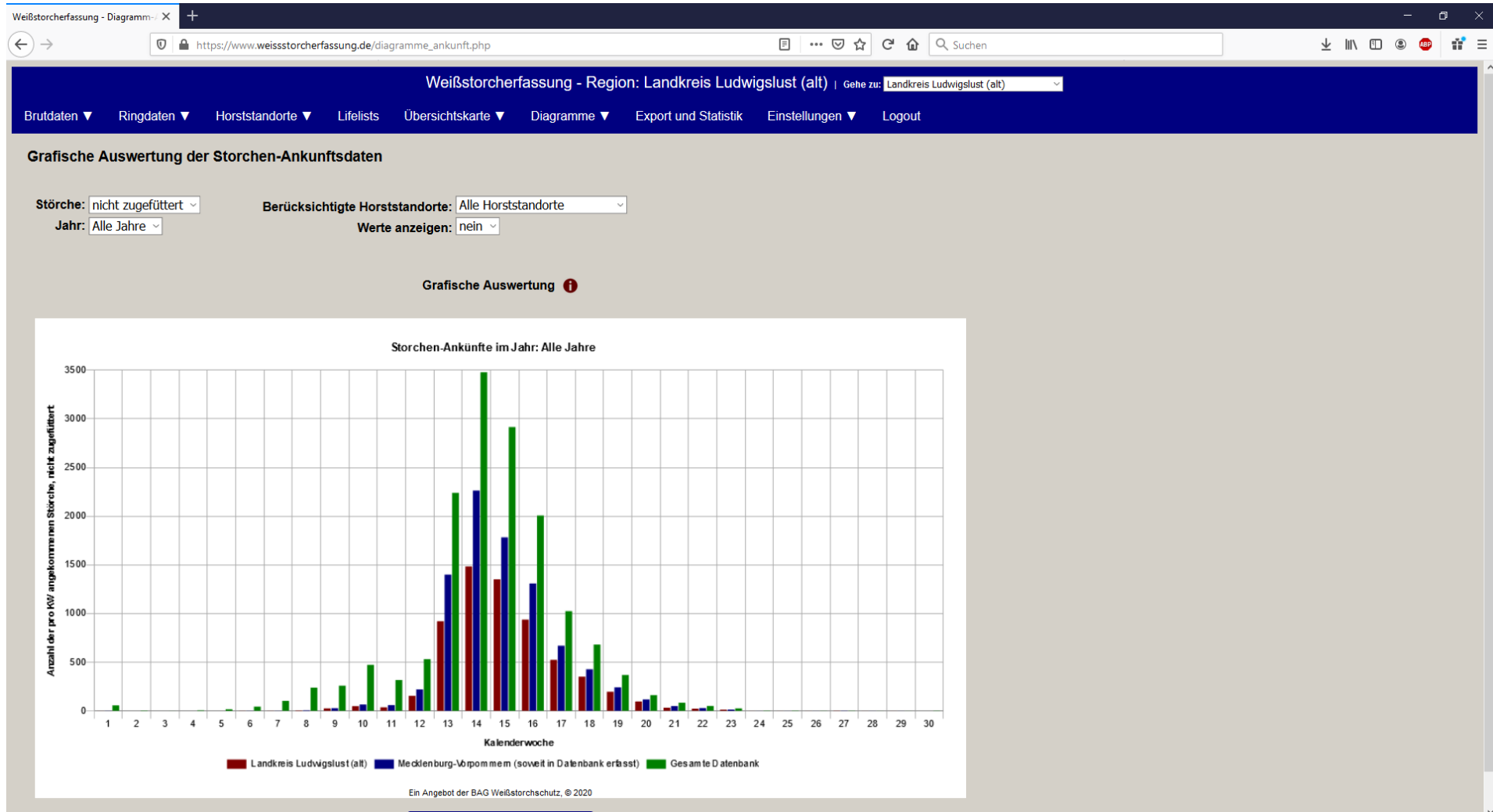


Diagramme zur Entwicklung der Storch-Ankünfte anzeigen lassen

Für die Entwicklung der Storch-Ankunftszeiten nach Kalenderwoche können hier Diagramme für ein bestimmtes Jahr oder auch alle erfassten Jahre erstellt und als Grafikdatei exportiert werden. Es werden jeweils die Ebene des Betreuungsgebiet, der zugehörigen Bundeslandes (soweit die entsprechenden Betreuungsgebiet erfasst sind) sowie die Ebene der gesamten Datenbank ausgewertet.

Weitere Diagramm-Auswertungen sind geplant.



Auswertungsfunktionen (Export und Statistik)

Die Statistik- und Exportfunktionen sind noch im Aufbau begriffen und können je nach Anforderungen der Storchenbetreuer erweitert werden. Grundsätzlich besteht die Möglichkeit, die gesamten Daten zu allen Horststandorten tagesaktuell in eine Excel-Datei zu exportieren. Auch soll die Möglichkeit geschaffen werden, die Erfassungsdaten zum Abschluss der Brutsaison in einer Form zu exportieren, dass sie den Landesarbeitsgemeinschaften Weißstorchschutz „auf Knopfdruck“ zur Verfügung gestellt werden können.

Storchennester - Daten-Export und X +

https://www.weissstorchfassung.de/auswertung.php

Suchen

Weißstorchfassung - Region: Landkreis Ludwigslust (alt) | Gehe zu: Landkreis Ludwigslust (alt)

Brutdaten ▼ Ringdaten ▼ Horststandorte ▼ Lifelists Übersichtskarte ▼ Diagramme ▼ Export und Statistik Einstellungen ▼ Logout

Daten-Export und statistische Auswertungen

Berücksichtigter Zeitraum: 1970 bis 2020

Berücksichtigte Horststandorte: Alle Horststandorte

Export-Funktionen	Statistische Auswertungen
Export der Erfassungsbögen für das Jahr 2021 an die Horst-Ansprechpartner (pdf-Datei)	Statistische Auswertungen (Storchenzahlen, mittlere Ankunftszeiten...) (nach Erfassungsjahr, für die Betreuungsregion sowie alle Regionen insgesamt) (Auswertung wird stets für aktive und inaktive Horste ausgeführt.)
Export des Jahresberichtes 2020 in eine Excel-Datei exportieren (nach Teilregionen) (Bitte Berücksichtigung der aktiven und inaktiven Horststandorte beachten (s.o.))	Bruterfolgsmatrix in eine Excel-Datei exportieren (Bitte Berücksichtigung der aktiven und inaktiven Horststandorte beachten (s.o.))
Daten-Export nach Horststandort in eine Excel-Datei (eine Tabelle pro Horststandort) (Bitte Berücksichtigung der aktiven und inaktiven Horststandorte beachten (s.o.))	Gebietsspezifische Statistik für den berücksichtigten Zeitraum in eine Excel-Datei exportieren
Daten-Export nach Erfassungsjahr in eine Excel-Datei (eine Tabelle pro Erfassungsjahr) (Bitte Berücksichtigung der aktiven und inaktiven Horststandorte beachten (s.o.))	Bundeslandbezogene Statistik für das Jahr 2020 in eine Excel-Datei exportieren
Daten-Export in eine KMZ-Datei (zur Ansicht in Google Earth) (Bitte Berücksichtigung der aktiven und inaktiven Horststandorte beachten (s.o.))	Bundeslandbezogene Statistik für den berücksichtigten Zeitraum in eine Excel-Datei exportieren
Daten-Export in eine ESRI-Shape-Datei (zip-Datei kann in QGIS unmittelbar betrachtet werden, für ESRI ArcGIS sollten die Dateikomponenten entzippt und im ArcCatalog umbenannt werden) (Bitte Berücksichtigung der aktiven und inaktiven Horststandorte beachten (s.o.))	Lifelists beringter Störche erstellen